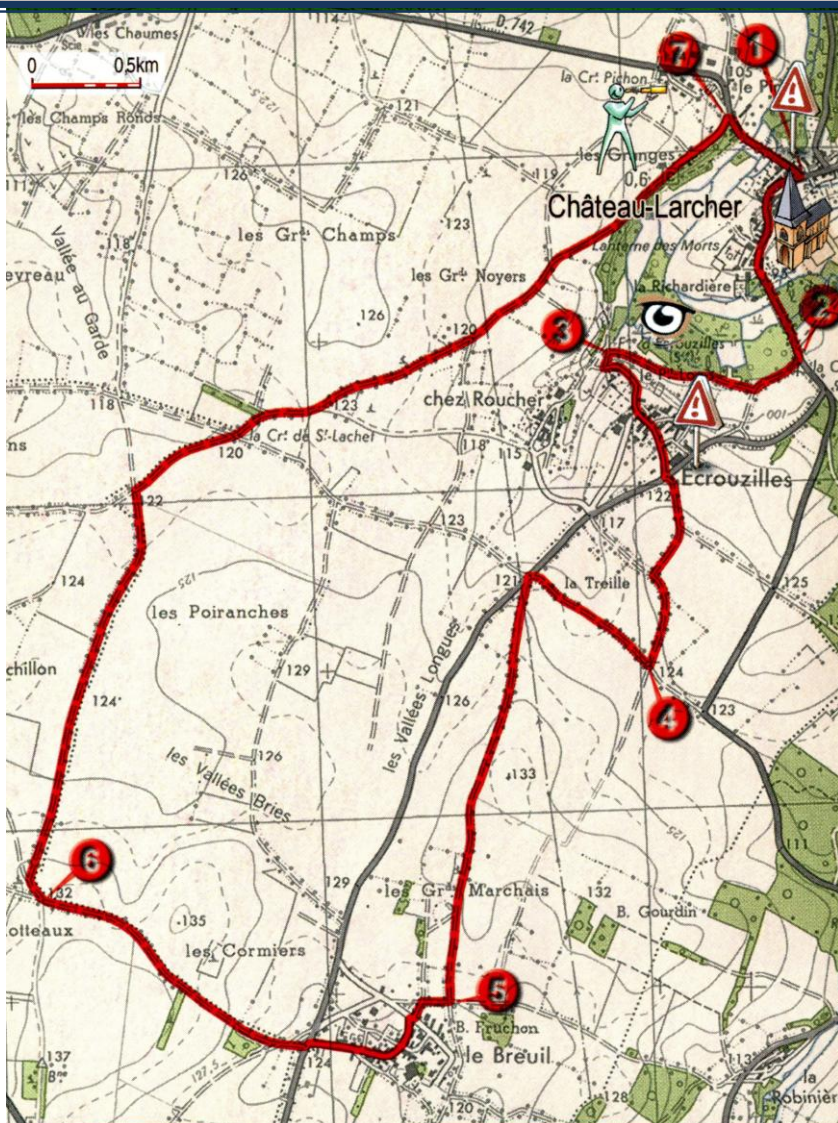



RANDONNÉE DES FONTAINES D'ECROUZILLES

11KM ; 2H45 ENVIRON




1 Départ place de la mairie. Aller en direction de la lanterne des morts, descendre la route puis traverser les ponts romains de la Couture.

2 Quitter la route pour emprunter le 1er chemin à droite et passer devant la Croix à la Brune.

 Au bout du chemin de la Croix à la Brune, sur la droite, contempler les eaux de la Fontaine d'Ecrouzilles.

3 Repartir par la gauche et monter vers Ecouzilles. Après avoir traversé le village, couper la D. 145 pour emprunter le chemin d'en face, puis obliquer sur la droite.


 Attention en traversant la départementale.

4 A la croisée des chemins, prendre à droite. A la route, suivre le chemin de gauche jusqu'au village du Breuil.


5 Devant les 1ères maisons du Breuil, tourner à droite, puis à

gauche et traverser le village. A la D. 145, emprunter le chemin en face, à côté de la mare.

6 A la croisée des chemins, suivre le 1er chemin à droite. A la croisée des chemins, prendre le chemin à droite. Au croisement aller tout droit. A la patte d'oie, obliquer à gauche et emprunter le chemin herbeux. Continuer toujours tout droit jusqu'au stop de la D. 742.

 Sur la droite, vue panoramique du bourg de Château-Larcher.

7 A la D. 742, entrer dans le bourg en tournant à droite, traverser les ponts de la Trappe sur la Clouère et emprunter la 1ère ruelle à droite (rue de la Fontaine). Au bout de la rue, prendre à droite pour rejoindre le parking.

 Attention, la départementale est très fréquentée.