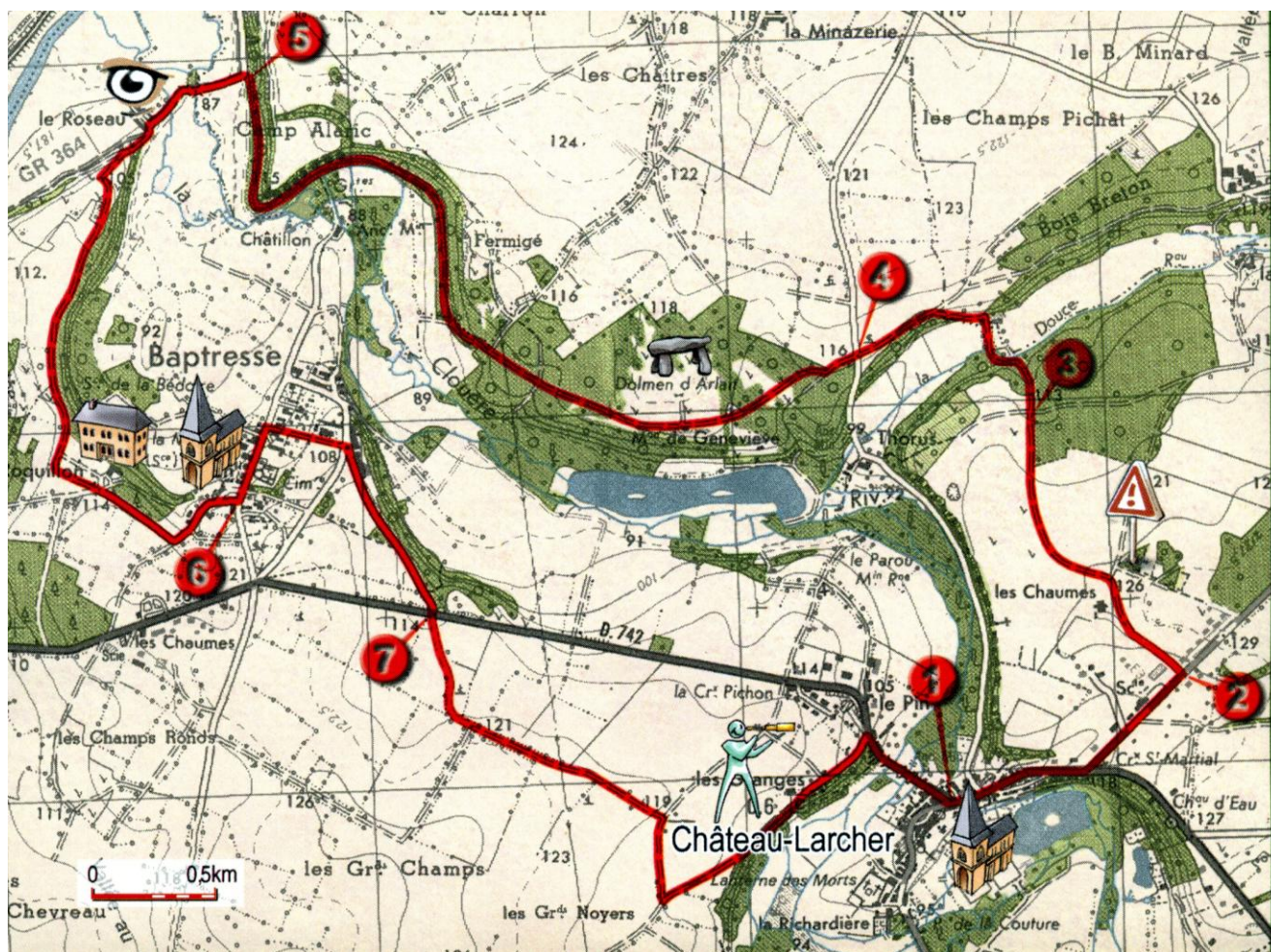



RANDONNEE DU DOLMEN

13KM ; 3H30 ENVIRON




1 Départ de la place de la mairie. Descendre dans le bourg, jusqu'au stop. Monter en direction de Gençay jusqu'à la Croix Saint-Martial. Tourner à gauche direction Aslonnes.

2 Avant la scierie, tourner à gauche pour emprunter l'impasse des Chaumes, aller tout droit et arriver sur le plateau des Chaumes.

 Le plateau est une zone protégée riche en fleurs rares, à chacun de la préserver.


3 Suivre le chemin, descendre tout droit et longer la Douce. Franchir ce ruisseau et remonter le coteau par la gauche. Continuer tout droit jusqu'à la route.

4 Traverser la route et prendre le chemin en face. Continuer en longeant la clôture.


 Dolmen d'Arlait (au niveau de la petite maison sur la gauche tourner à droite et parcourir 50 m)

Revenir sur le chemin et poursuivre. A la patte d'oie dans la clairière, emprunter le chemin qui descend tout droit et suivre le chemin principal pendant 1 km.

5 Au bout du chemin, emprunter la route de gauche et franchir le pont sur la Clouère. Passer devant la ferme du Roseau. Monter et suivre le chemin qui oblique à gauche. Continuer tout droit dans les champs.


 Château de Roquillon (XIXème siècle) sur la gauche.

Passer devant le château, longer les murs du château puis suivre la route principale. Au village, tourner à gauche.

 Chapelle de Baptesse, sur la droite.

6 Descendre la route puis emprunter l'allée herbeuse à droite entre les habitations. Tourner à droite et longer le bâtiment agricole. Traverser la D. 742 avec prudence.

7 Continuer tout droit dans la plaine. Prendre le chemin sur la droite et obliquer rapidement à gauche. Continuer jusqu'à la route, tourner à droite et rejoindre le bourg par les ponts de la Trappe qui enjambent la Clouère.

 Vue sur le bourg de Château-Larcher.